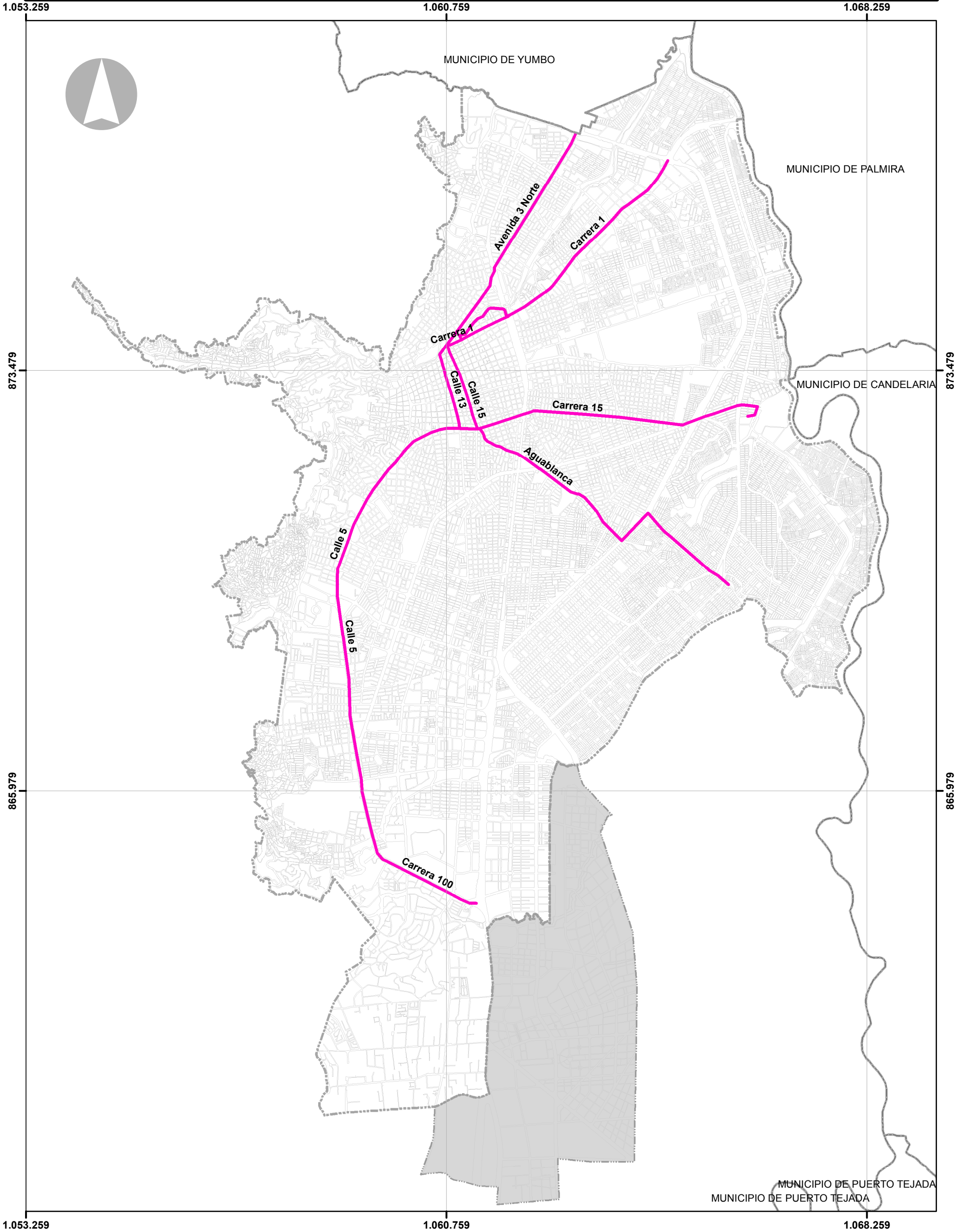







RED PEATONAL PRIORITARIA A NIVEL DE CIUDAD - ITINERARIOS PEATONALES TRONCALES



LEYENDA

-  Itinerario Troncal
-  Perímetro Urbano
-  Manzanas
-  Area de Expansión
-  Municipios Vecinos

DEPARTAMENTO ADMINISTRATIVO DE PLANEACION MUNICIPAL

PLAN INTEGRAL DE MOVILIDAD URBANA DE CALI - PIMU

CONTENIDO:

Red Peatonal Prioritaria a Nivel de Ciudad
Itinerarios Peatonales Troncales

FUENTES:
D.A.P.M.

ESCALA: 1:65.000

FECHA: Julio - 2017

NÚMERO PLANO: PL 36 - F1

